



35 of 47
km



Themalijn • Kleuren en geuren

Brede Duinenroute

Fietsen langs zee en door bos, duin en polder

Deze fietsroute gaat door het fraaie duin- en bosgebied van de Schoorlse Duinen naar de Hondsbossche Zeewering en door het groene weidegebied tussen Bergen en Alkmaar. Een gebied ten uitstek om het hoofd even leeg te maken en te genieten van al het moois. Snuif de zilte zeelucht op. Onderweg komt u langs mooie architectuur, kunst en natuurlijk natuur.


40 km



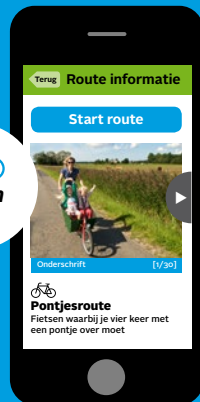
Themalijn • Kleuren en geuren

Bollen En Duinroute

Fietsroute langs bollen, bossen en duinen

Deze fietsroute gaat door het bollenland en het duingebied tussen Egmond en Castricum. In de bollentijd (april/mei) fietst u hier langs een kleurrijke lappendeken van bollenvelden maar ook in andere maanden is het meer dan de moeite waard om deze tocht langs velden, dorpen en door de duinen te ondernemen. Onderweg komt u in Castricum langs archeologisch centrum Huis van Hilde, het afstappen waard!


41 km



Themalijn • Leven met water

Pontjesroute

Fietsen waarbij je vier keer met een pontje over moet

Fietsen door een bijzonder mooi stukje Noord-Holland. Vanaf De Rijp zal een veenweidegebied vol koeien, water, molens, kerkjes, dorpen en dijkes aan uw oog voorbij trekken. Van 4 meter onder zeeniveau, door de droogmakerij de Schermer, trapt u rustig naar het eerste van maar liefst vier plekken waar u het water moet oversteken met een pontje. Soms moet u zelf de lier ter hand nemen!


44 km



Themalijn • Leven met water

Leeghwaterroute

Fietsen door Werelderfgoed de Beemster, de Schermer en de Eilandspolder

Fietsen 4 meter onder zeeniveau, door de meest unieke droogmakerijen uit de Gouden Eeuw: de Schermer en de Beemster. De route is genoemd naar Jan Adriaanzoon Leeghwater, de waterbouwkundige die aan de wieg van beide polders stond. Een prestatie van wereldformaat waarvan met zegg: 'God schiep de aarde, maar de mens schiep de Schermer en de Beemster'!

GRATIS
routes met
voordeelbonnen



Themalijnen:

- **Bijzondere plekken**
- **Leven met water**
- **Kleuren en geuren**



Ontdek Regio Alkmaar met de AbelLife app

De regio is een schatkist vol met verhalen en trekpleisters. Regio Alkmaar biedt u gratis fietsroutes aan, om de mooie omgeving te ontdekken. En om het nog leuker te maken heeft elke route een aantal voordeelbonnen van horecagelegenheden of bezienswaardigheden. Op vertoon van de app krijgt u een voordeel. Meer weten over de routes en de voordelen? Download de app. Veel plezier!

Downloaden doet u zo

- Ga naar de App Store of Google Play Store
- Zoek op: AbelLife
- Installeer de AbelLife App
- Open de app en ga naar 'Koop een route'
- Ga naar Gratis
- Klik op Alkmaar – Meerdere Fietsroutes of Alkmaar - Stadswandeling
- Download de route(s)

Of ga naar www.regioalkmaarroutes.nl

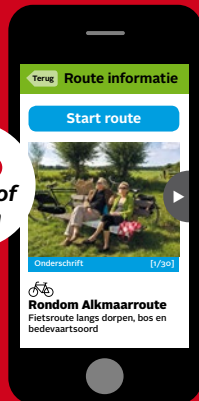
Voordeel met de app



Wat maakt het wandelen of fietsen nog leuker? Korting of voordeel bij een horecagelegenheid of bezienswaardigheid onderweg. Elke route heeft een aantal voordeelbonnen van horecagelegenheden of bezienswaardigheden.

Hoe werkt het? Als u de AbelLife app gedownload heeft, dan ziet u bij elke route welke bedrijven een korting of voordeel bieden. Op vertoon van de app wordt het voordeel of de korting verzilverd.

Wilt u een paar voorbeelden zien van voordeelbonnen? Ga naar www.regioalkmaarroutes.nl/voordeelbonnen

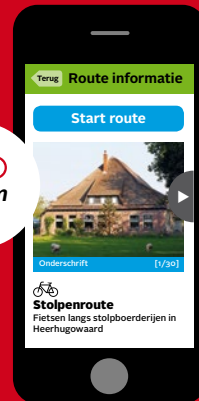


Themalijn • **Bijzondere plekken**

Rondom Alkmaarroute

Fietsroute langs dorpen, bos en bedevaartsoord

U kunt kiezen voor de noordelijke route van 28 kilometer door het pittoreske Langedijk of voor de zuidelijke route van 21 kilometer door de bossen van Heiloo. De echte doorzetters kunnen de twee routes ook combineren en zo door de twee compleet verschillende landschappen fietsen.



Themalijn • **Bijzondere plekken**

Stolpenroute

Fietsen langs stolpboerderijen in Heerhugowaard

De piramide van de polder, zo wordt de stolp ook wel genoemd, een uniek icoon in het Noord-Hollandse landschap. In Heerhugowaard staan er nog 174. Tijdens deze fietsroute komt u langs vele stolpen, geheel of gedeeltelijk authentiek, verbouwd of nieuwbouw. Onderweg vertellen wij hoe ze ontstaan zijn en waarom ze zo goed in het landschap passen.



Wij helpen je graag op weg

Wij van VVV Hart van Noord-Holland helpen je graag op weg. Of dat nu is met digitale routes of fietskaarten, stadswandelingen, duinplattengronden of informatie over de stad.

Wij weten (bijna) alles... vraag maar!

De digitale routes zijn mede mogelijk gemaakt door:

