



35 of 47
km



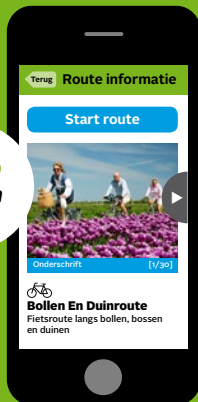
Themalijn ● Kleuren en geuren

Brede Duinenroute

Fietsen langs zee en door bos, duin en polder

Deze fietsroute gaat door het fraaie duin- en bosgebied van de Schoorlse Duinen naar de Hondsbossche Zeewering en door het groene weidegebied tussen Bergen en Alkmaar. Een gebied ten uitstek om het hoofd even leeg te maken en te genieten van al het moois. Snuif de zilte zeelucht op. Onderweg komt u langs mooie architectuur, kunst en natuurlijk natuur.


40 km



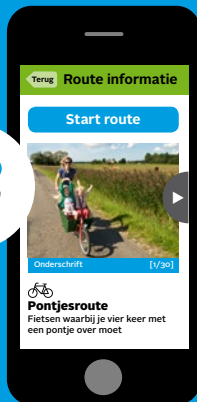
Themalijn ● Kleuren en geuren

Bollen En Duinroute

Fietsroute langs bollen, bossen en duinen

Deze fietsroute gaat door het bollenland en het natuurlijke duingebied tussen Egmond en Castricum. In de bollentijd (april/mei) fietst u hier langs een kleurrijke lappendeken van bollenvelden maar ook in andere maanden is deze route meer dan de moeite waard. Onderweg komt u in Castricum langs archeologisch centrum Huis van Hilde, de Adelbertusakker van Egmond Binnen en de ruïne van de graven van Egmond, het afstappen waard!


41 km



Themalijn ● Leven met water

Pontjesroute

Fietsen rondom het Alkmaarder- en Uitgeestermeer

U fietst langs het opzwevende water van het enige grote meer dat in de Gouden Eeuw niet werd drooggemalen. Onderweg passeert u vijf pontjes. Bij twee pontjes moet u zelf overvaren door het draaien aan een lier. In de nattere veenland laten de vele weidevogels zich luidkeels horen en vanaf de ringdijken kijkt u in de laag gelegen droogmakerijen. In de diverse pittoreske dorpjes bevinden zich kleine musea en horecagelegenheden.


44 km



Themalijn ● Leven met water

Leeghwaterroute

Fietsen door Werelderfgoed de Beemster, de Schermer en de Eilandspolder

Fietsen onder zeeniveau over de bodem, over de ringdijken en langs de vaarten en molens van de meest unieke droogmakerijen uit de Gouden Eeuw: De Schermer en De Beemster. Tussen deze meren, lag een eiland. Het is nu bekend als het natuurgebied De Eilandspolder met prachtige dorpjes, zoals De Rijk, Driehuizen en Schermerhorn. De route is vernoemd naar Jan Adriaanzoon Leeghwater, die hier geboren is.

GRATIS
routes met
voordeelbonnen



Themalijnen:

- De groene Stad
- Leven met water
- Kleuren en geuren



Ontdek Regio Alkmaar met de AbelLife app

De regio is een schatkist vol met verhalen en trekpleisters. Regio Alkmaar biedt u gratis fiets- en wandelroutes aan, om de mooie omgeving te ontdekken. En om het nog leuker te maken heeft elke route een aantal voordeelbonnen van horecagelegenheden of bezienswaardigheden. Op vertoon van de app krijgt u een voordeel. Meer weten over de routes en de voordelen? Download de app. Veel plezier!

Downloaden doet u zo

- Ga naar de App Store of Google Play Store
- Zoek op: AbelLife
- Installeer de AbelLife App
- Open de app en ga naar 'Koop een route'
- Ga naar Gratis
- Klik op Alkmaar – Meerdere Fietsroutes of Alkmaar - Stadswandeling
- Download de route(s)

Of ga naar www.regioalkmaarroutes.nl

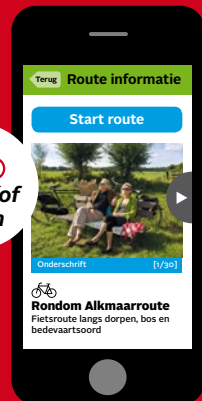
Voordeel met de app



Wat maakt het wandelen of fietsen nog leuker? Korting of voordeel bij een horecagelegenheid of bezienswaardigheid onderweg. Elke route heeft een aantal voordeelbonnen van horecagelegenheden of bezienswaardigheden.

Hoe werkt het? Als u de AbelLife app gedownload heeft, dan ziet u bij elke route welke bedrijven een korting of voordeel bieden. Op vertoon van de app wordt het voordeel of de korting verzilverd.

Wilt u een paar voorbeelden zien van voordeelbonnen? Ga naar www.regioalkmaarroutes.nl/voordeelbonnen

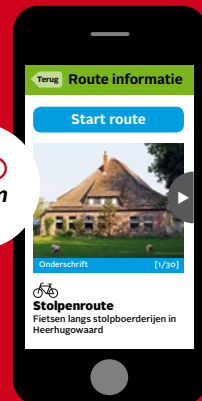


Themalijn • De groene Stad

Rondom Alkmaarroute

Fietsen over de strandwal van Alkmaar naar Broekerveiling en Bedevaartsoord

De noordelijke route (28 km) gaat naar de dorpen van Langedijk en het Rijk der Duizend Eilanden. Oorspronkelijk lagen hier zo'n 15.000 eilanden waarop groente werd verbouwd, die via de Broeker Veiling werd verhandeld. De zuidelijke route (21 km) gaat door de bosrijke gebieden en Landgoed Nijenburg naar Heiloo. U fietst naar het bedevaartsoort Onze Lieve Vrouwe ter Nood en heeft u een prachtig zicht op de strandvlakte en de duinen.



Themalijn • De groene Stad

Stolpenroute

Fietsen langs stolpboerderijen in Heerhugowaard

De piramide van de polder, zo wordt de stolp ook wel genoemd, een uniek icoon in het Noord-Hollandse landschap. In Heerhugowaard staan er nog 174. Tijdens deze fietsroute komt u langs vele stolpen, geheel of gedeeltelijk authentiek, verbouwd of nieuwbouw. Onderweg vertellen wij hoe ze ontstaan zijn en waarom ze zo goed in het landschap passen.



Wij helpen je graag op weg

De VVV helpt je graag op weg. Of dat nu is met digitale routes of fietskaarten, stadswandelingen, duinplattegronden of informatie over de stad.

Wij weten (bijna) alles... vraag maar!

De digitale routes zijn mede mogelijk gemaakt door:

